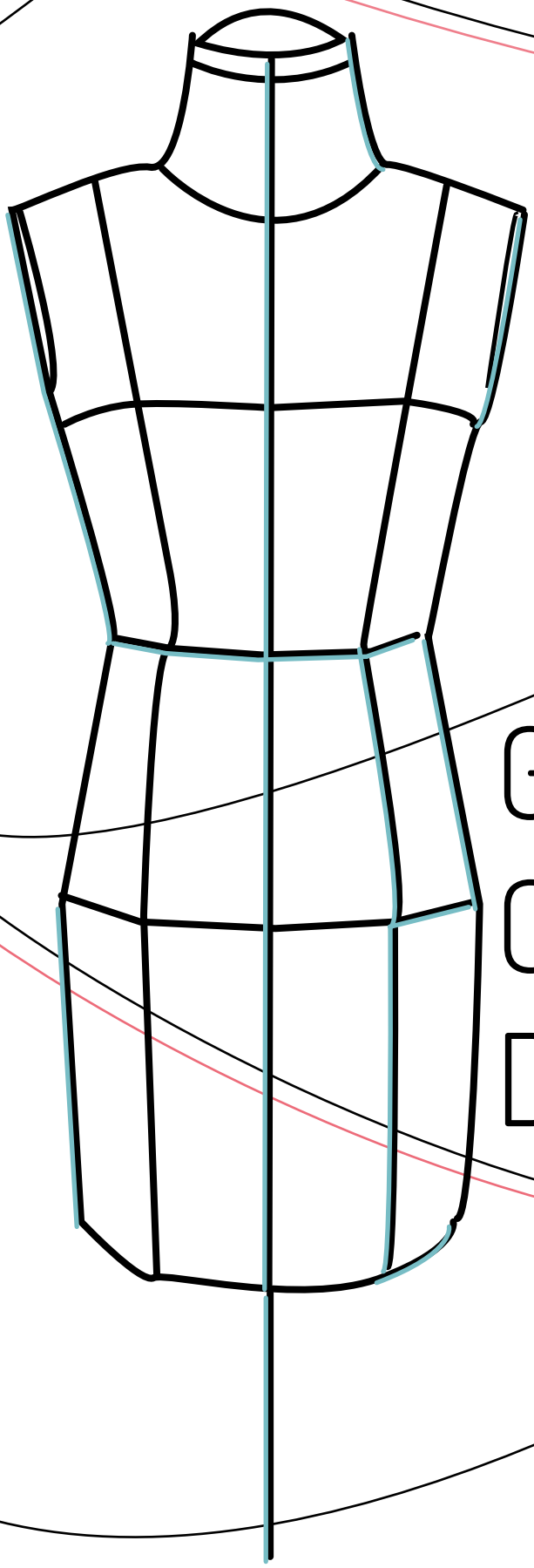

GUÍA DE COMPRAS DE BURGOS

Junta de Castilla y León

Ayuntamiento de Burgos

COMERCIO FEC BURGOS

ÍNDICE

Presentación — 1

Información comercial — 2

- Zona Centro
  - Mercado Norte
- Zona Gamonal
  - Zona G
- Zona Ensanche
- Zona San Pedro de la Fuente / Fuentecillas
- Zona Sur

Buscador comercial — 10

Dinamización comercial — 13

Asociacionismo — 14

Noticias — 15

Historia del comercio — 17

Información de interés — 21

- Movilidad
- Aparcamiento
- Monumentos
- Museos
- Lugares emblemáticos
- Contactos de interés

TU GUÍA DE COMPRAS EN BURGOS

La Guía de Compras de Burgos es un **escaparate virtual del comercio** de la ciudad de Burgos, desarrollado por FEC Burgos en colaboración con el Ayuntamiento de Burgos y la Junta de Castilla y León, que pone a disposición de los clientes un **directorio online de todos los establecimientos** comerciales de la ciudad de Burgos.

Permite la localización de los diferentes puntos de venta, información comercial, ejes y principales áreas donde se desarrolla la actividad comercial, noticias de interés... información que te permitirá **mejorar tu experiencia de compra** en Burgos.

¿Comenzamos?

La guía de compras de Burgos se desarrolla con el objetivo de facilitar la localización de productos y establecimientos comerciales del municipio de Burgos. Pensando tanto en los ciudadanos burgaleses, como en los foráneos, se recoge en una sola web la información más relevante para mejorar la experiencia de la compra de los usuarios, incluyendo las diferentes zonas comerciales.

Actualmente, se localizan 2.404 establecimientos comerciales (puntos de venta) según se recoge en el Sistema de Información Geográfica GISCOM de la Federación de Comercio de Burgos.

Estos y otros datos recopilados de fuentes oficiales configuran una web completa que da visibilidad al comercio burgalés.

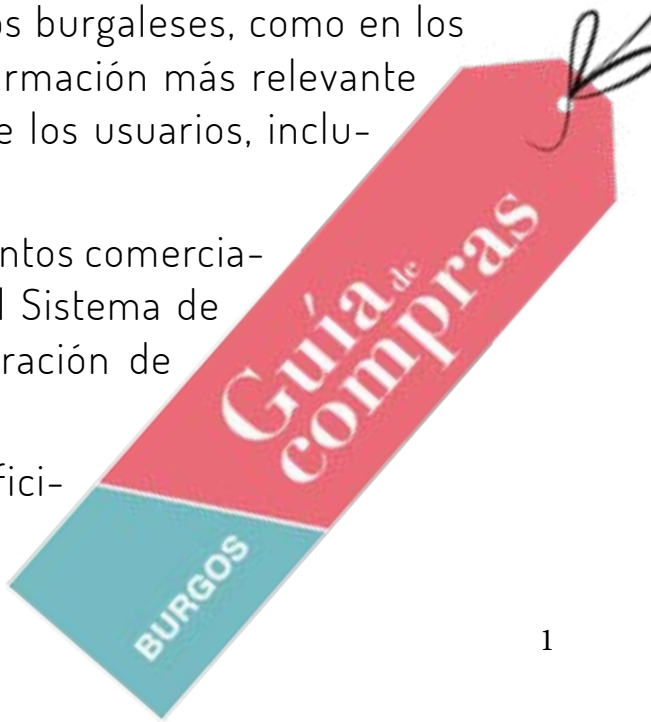

INFORMACIÓN COMERCIAL

El municipio de Burgos cuenta con una extensión de 107,06 km² y con 176 608 habitantes según el padrón para el 2017. Dentro de este territorio, la actividad comercial se distribuye entre los **diferentes barrios y áreas** de la ciudad.

Actualmente, se localizan 2.404 establecimientos comerciales (puntos de venta) según se recoge en el Censo comercial de 2016 del **Sistema de Información Geográfica GISCOM** de la Federación de Comercio de Burgos. Esta cifra representa cerca de un 35% de la actividad económica que se desarrolla en planta de calle.

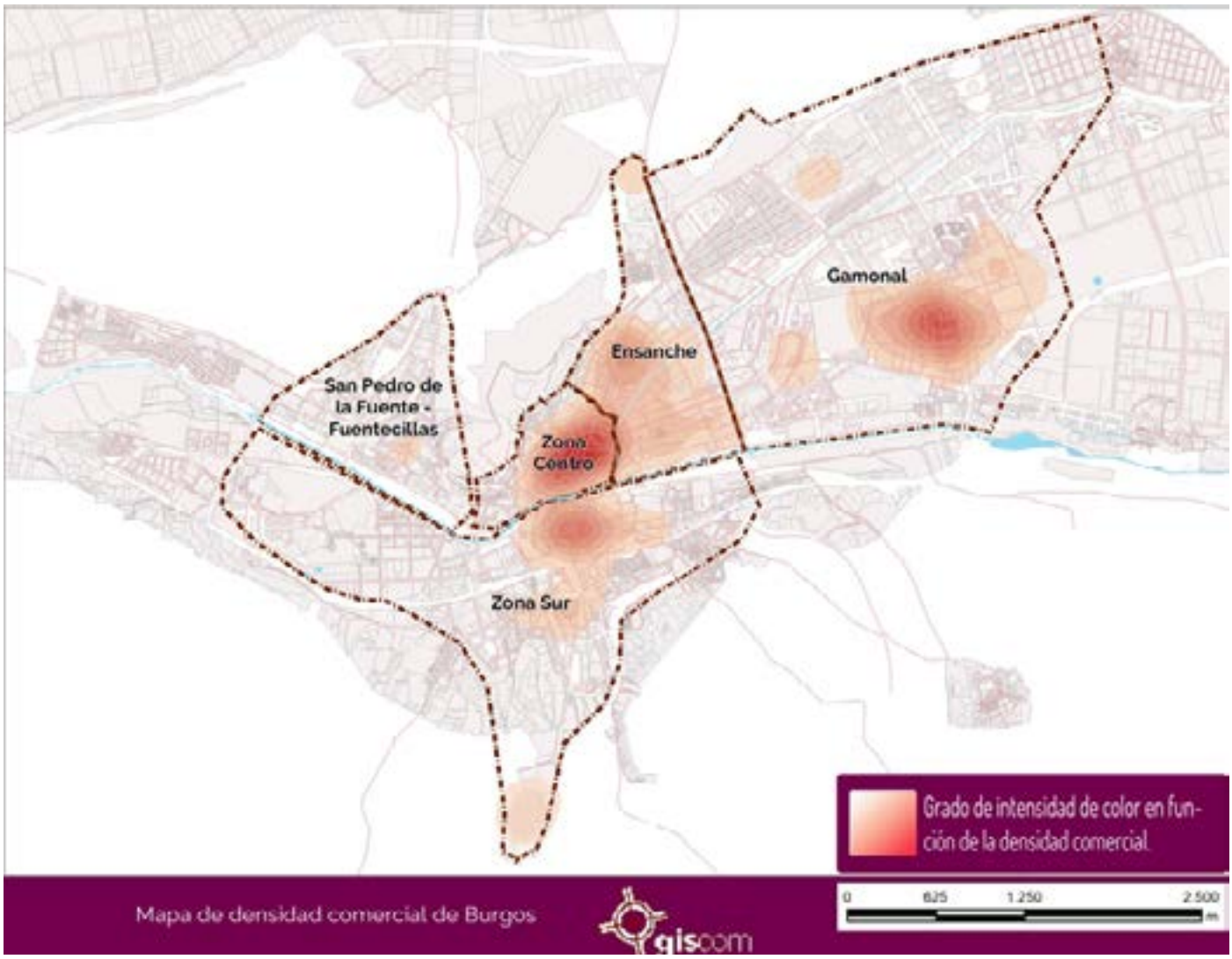

Dentro de la ciudad de Burgos destacan las siguientes zonas comerciales:

Zona Centro

Este área comercial integra el comercio ubicado en el **centro histórico de Burgos** donde se localizan los principales monumentos y puntos de interés de la ciudad. Se caracteriza por contar con una **elevada densidad de actividad comercial y hostelera** en las principales vías, peatonalizadas en su mayoría.

Si bien estos ejes comerciales se encuentran especializados en la actividad comercial de **equipamiento de la persona**, **textil y complementos**, dentro de esta área también se encuentra uno de los locomotores principales de la compra de alimentación, el **Mercado Norte**.

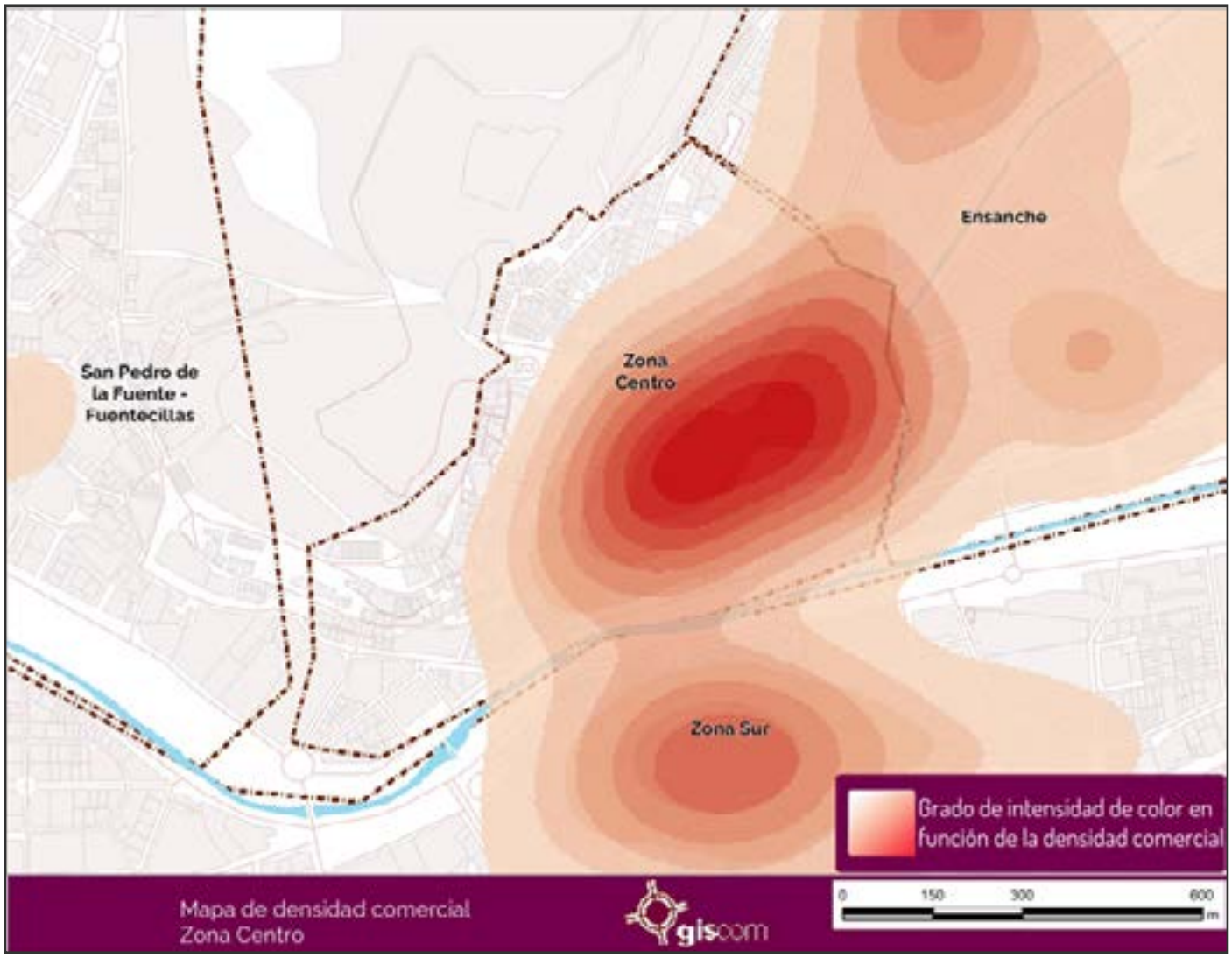

El Mercado Norte

Es el mayor punto de concentración de comercios de carácter alimenticio de la zona centro de Burgos desde hace más de 50 años.

Consta de 79 puestos de venta entre los que destacan carnicerías, casquerías, charcuterías, pescaderías y fruterías... Además complementan la experiencia de compra establecimientos de diferentes subsectores como una floristería, un puesto de reparación de calzado, una cafetería, etc.

Supone el único mercado de la zona centro de Burgos que se dedica a la venta de productos de alimentación. Se encuentra en la Plaza España de Burgos y cuenta con un párking subterráneo en la propia plaza. Abre de lunes a sábado de 8:00 a 15:00.

Más información en: www.facebook.com/MercadoNorteBurgos/

Zona Gamonal

El barrio de Gamonal es el área metropolitana de **mayor densidad poblacional** de Burgos y cuenta con una amplia y **diversificada oferta** de establecimientos comerciales y de servicios. El camino de Santiago atraviesa el barrio generando un **tránsito fluido de turistas y visitantes** por los principales ejes comerciales de Gamonal. Dentro de esta área conviven diferentes formatos de comercio como son las medianas superficies, especializadas fundamentalmente en **alimentación y equipamiento del hogar**, junto con comercio independiente que ofrece productos diferenciados y de calidad.

Más información en: www.zonag.com

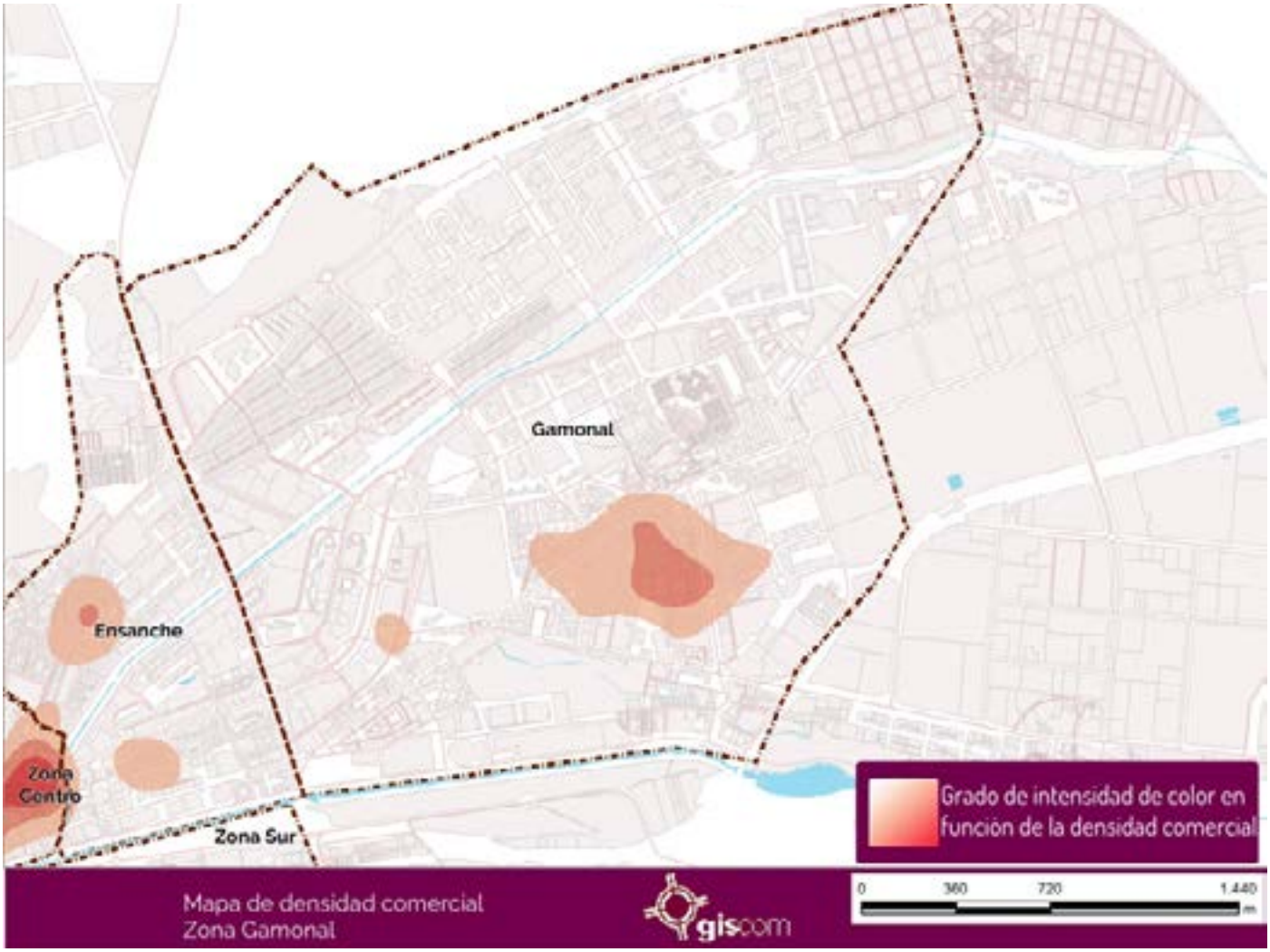

Zona G

El populoso barrio de Gamonal es un bullicioso centro comercial compuesto por multitud de comercios independientes y alternativos de todos los sectores, que conforman una variada y amplia oferta comercial.

Comercios tradicionales, con décadas de historia, se entremezclan con los más modernos que responden a las últimas tendencias. Como el comercio online, a través de una plataforma de venta por internet formada por diferentes establecimientos del barrio: www.zonag.com/tienda

Cabe destacar la cita comercial anual denominada Feria de Stock Gangamanía, que se celebra en el primer trimestre de cada año en el Pabellón Multiusos Coliseum, donde más de 70 establecimientos comerciales venden el stockaje no vendido durante la temporada. Esta cita atrae más de 20.000 visitantes.

Un nuevo Proyecto que se está desarrollando en Gamonal denominado Barrio de Genios trata de impulsar esa diferenciación: mobiliario urbano, contenedores y grandes fachadas pintados con originales murales artísticos; música y teatro en el interior de los establecimientos así como en las calles; intervenciones artísticas que llaman la atención a los transeúntes y un sinfín de actuaciones relacionadas con el arte y la cultura. + Info: www.barriodegenios.com

Zona Ensanche

Se denomina zona del Ensanche al área de crecimiento anexa al centro histórico de Burgos, hacia la Zona de Gamonal. Un área ya consolidada que ha permitido el desarrollo de la actividad económica, ofreciendo una imagen de la ciudad **estructurada y cohesionada**.

Dentro del ensanche se concentran un elevado número de **negocios** que permiten **completar la oferta existente** en el centro histórico.

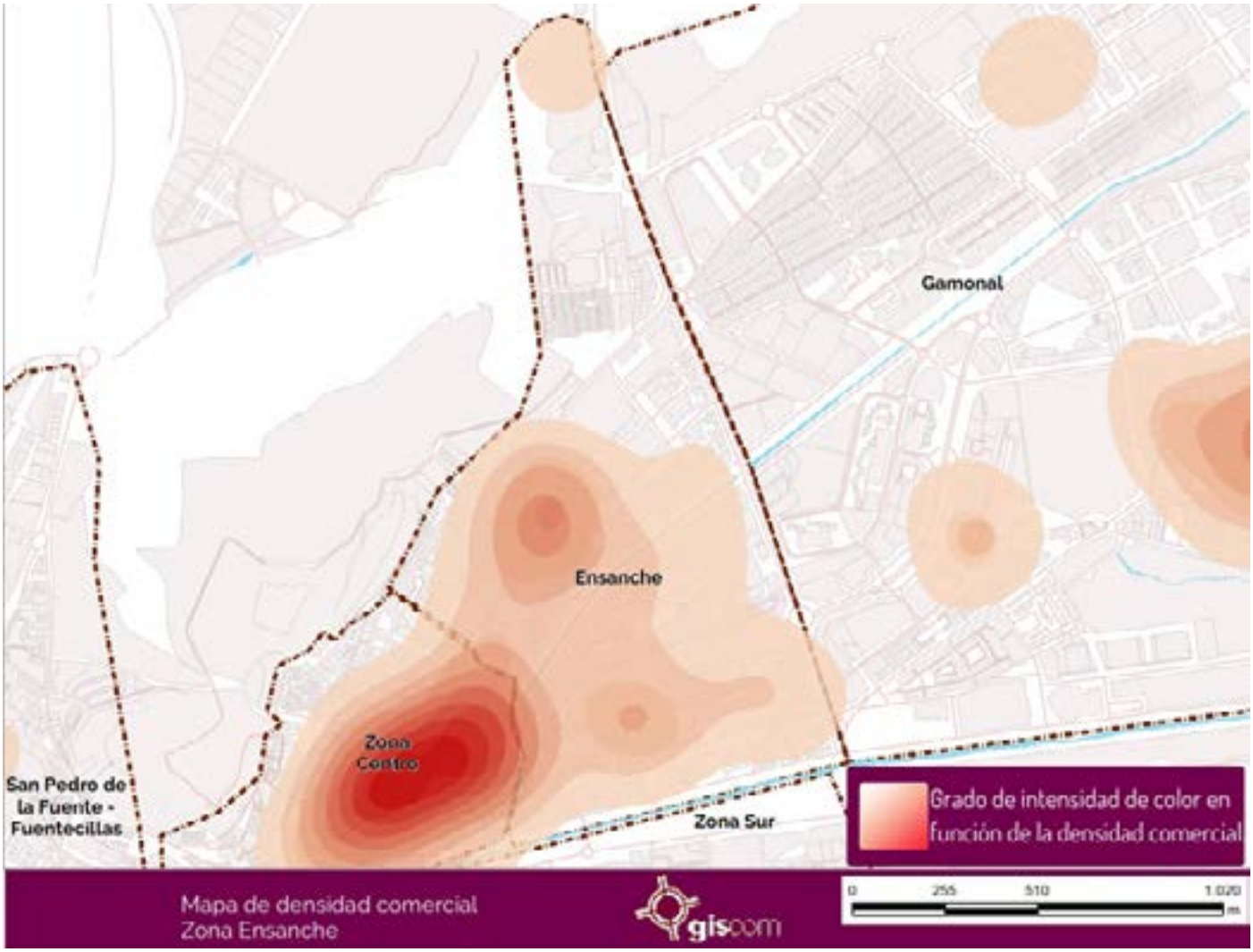

Zona San Pedro de la Fuente / Fuentecillas

El Barrio San Pedro, al confluir con la Zona de Fuentecillas, une dos barrios comerciales, uno **consolidado** y otro en alza, mezclando así dos tipos de comercios y creando una **diversidad** interesante. Esta zona se encuentra en la parte noreste de la ciudad.

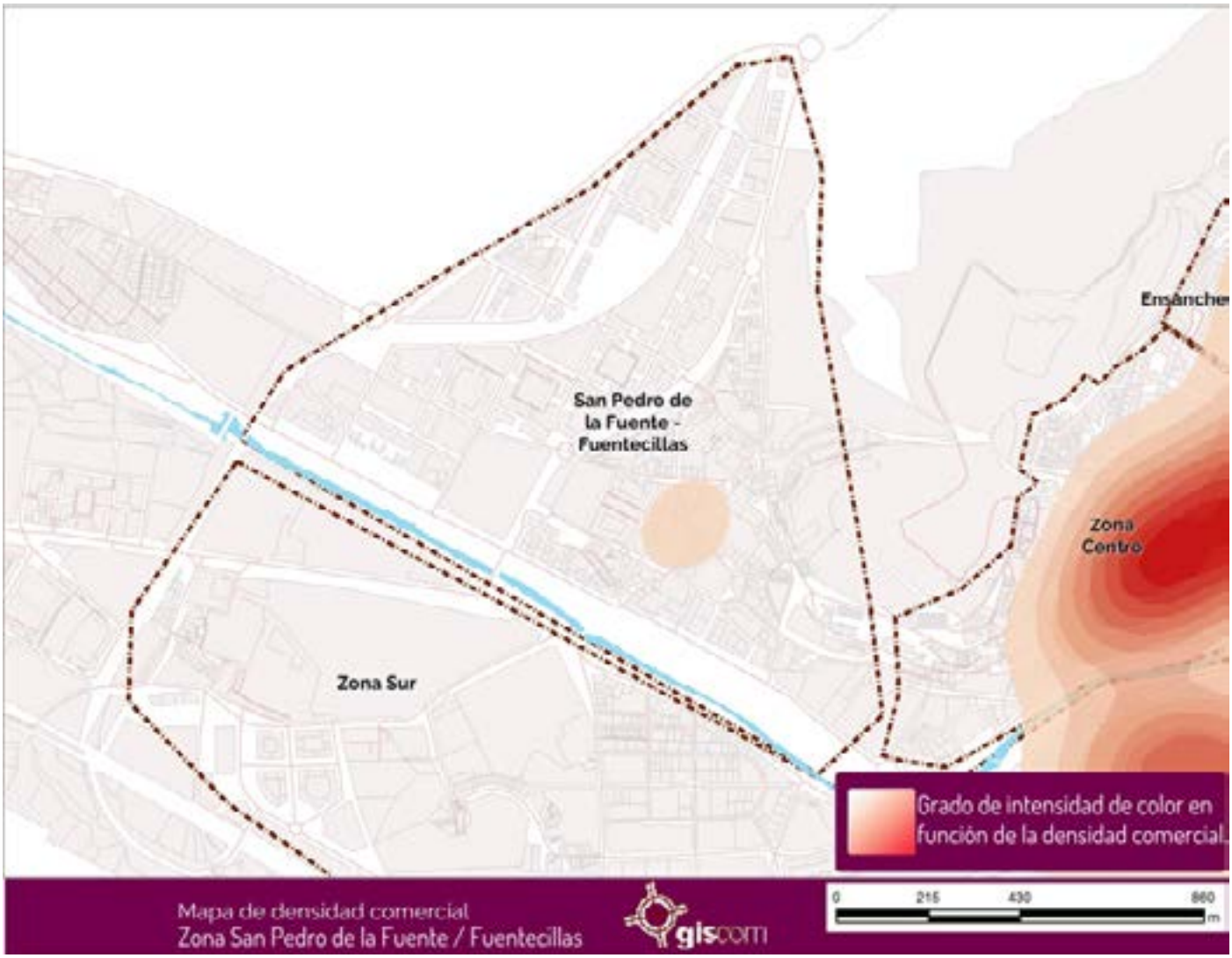

Zona Sur

Por último, tenemos la zona sur, que recientemente se ha convertido en una **zona en auge** gracias al Complejo de la Evolución Humana. Debido a la inversión realizada en el bulevar, el Hangar, el centro comercial de Parque Burgos, entre otras; la zona sur está remontando tanto en densidad de población como en actividad comercial de todo tipo. Predominando los **comercios de mediana superficie**.

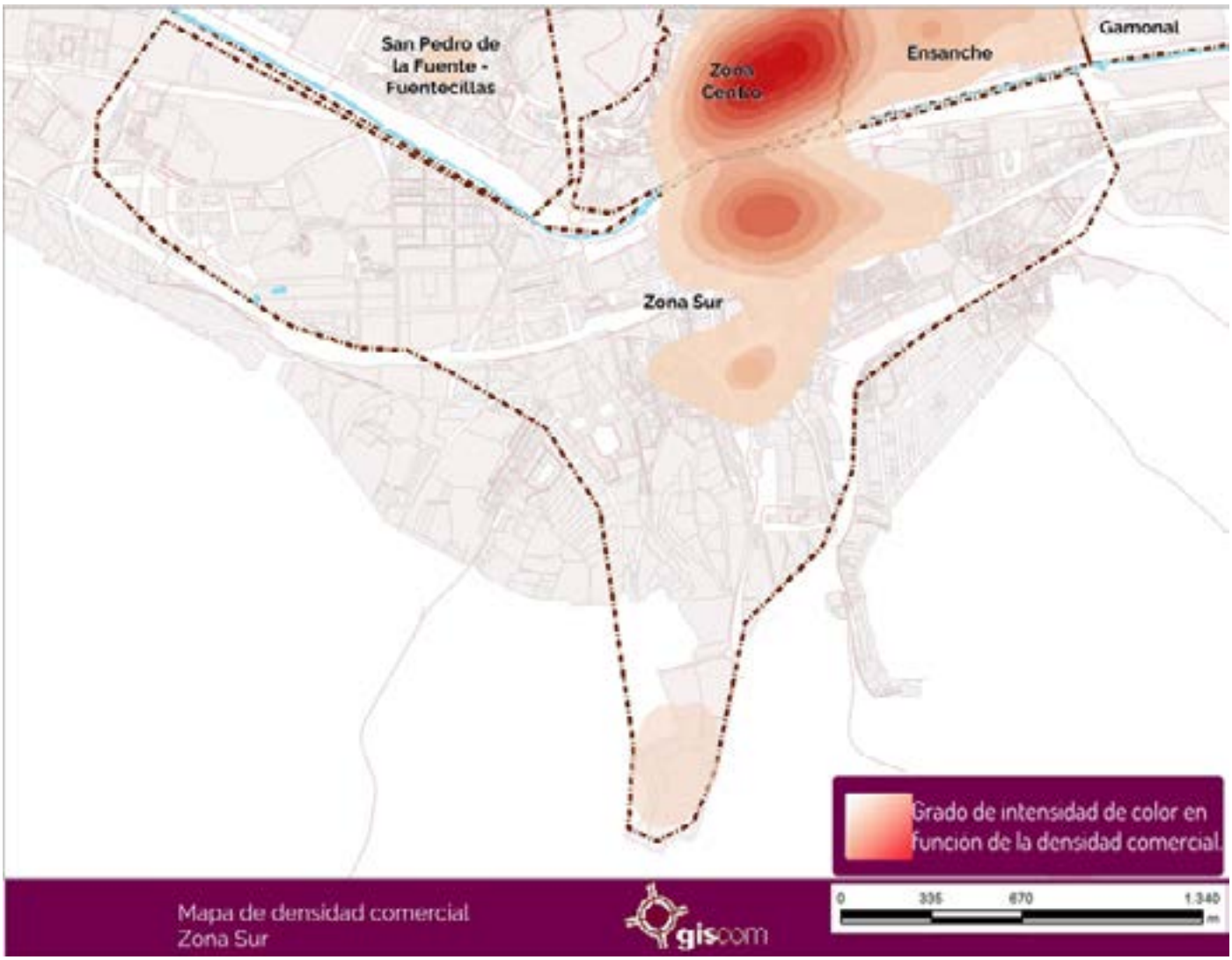

BUSCADOR COMERCIAL

Te podemos ayudar.
¿Qué estás buscando?

¿Unos zapatos? ¿Una ferretería? ¿Juguetes?

La Guía de Compras de Burgos cuenta con un localizador de puntos de venta y producto.

Facilita la búsqueda de establecimientos por su **nombre comercia**l y/o por **productos** y servicios consiguiendo así un resultado específico para cada búsqueda.

Fácil, ¿verdad?

Todos los establecimientos pueden localizarse a través de la dirección y aquellos que estén asociados a la FEC podrán incluir más información como en el ejemplo que se encuentra a continuación.

El Zoco

El Zoco Moda es una tienda de estilo y ropa para hombre y mujer con una filosofía que gira en torno a una cuidada selección de marcas y materiales derivados de productos naturales. Nuestro ADN es la calidad, el trato personalizado y la continuidad en el servicio.

Marcas:Giorgio Armani, D'square2, Sotone Island, Cp Company, Tagliatore, Boss, Tramarossa, Blauer, Paoloni,Circolo 1901, High, Moschino, MaxMara,Plein Sport, Peuterey, Les Coyotes, Humaniod, TCN, Citizens Of Humanity.

RRSS: Facebook: https://www.facebook.com/ElZocoModa
Twitter:
https://twitter.com/elzocomoda
Instagram: https://www.instagram.com/elzocomoda

Dirección: Avenida Arlanzón 11

Teléfono: 947287004

Horario comercial: lun-vie 10:30-14:00, 17:30-20:30 / sáb 10:30-14:00

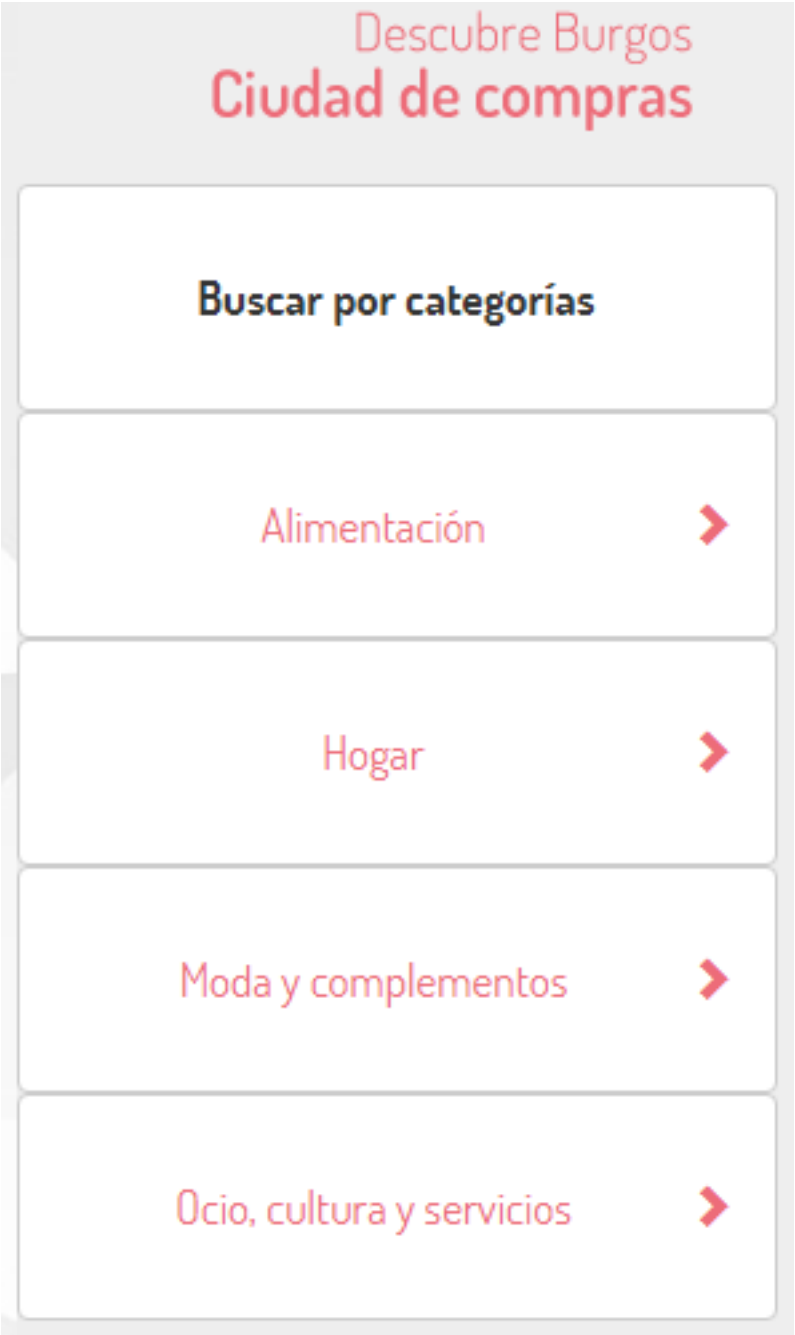

La búsqueda también se puede realizar a través de las **diferentes categorías** en las que se han agrupado las **diferentes actividades** comerciales. Además de estos dos tipos de búsquedas existe otra por producto. Es decir, que si se busca "zapato" o "calzado" aparecerán todas las zapaterías de Burgos.

DINAMIZACIÓN COMERCIAL

Desde esta plataforma también damos visibilidad a los **eventos comerciales** que dinamizan Burgos. Por ello, en la sección de Eventos Comerciales, podrás encontrar las citas más relevantes vinculadas al sector comercio.

ASOCIACIONISMO

Y, ¿cómo no?
Si eres un comercio y estás interesado en asociarte, te facilitamos información que puede ser de tu interés.

Si necesitas conocer **los servicios que ofrece FEC Burgos**, ponte en contacto con nosotros a través de los diferentes canales que tenemos habilitados para mejorar la comunicación. También te dejamos este enlace en el que poder informarte mejor: http://fecburgos.pagedemo.co

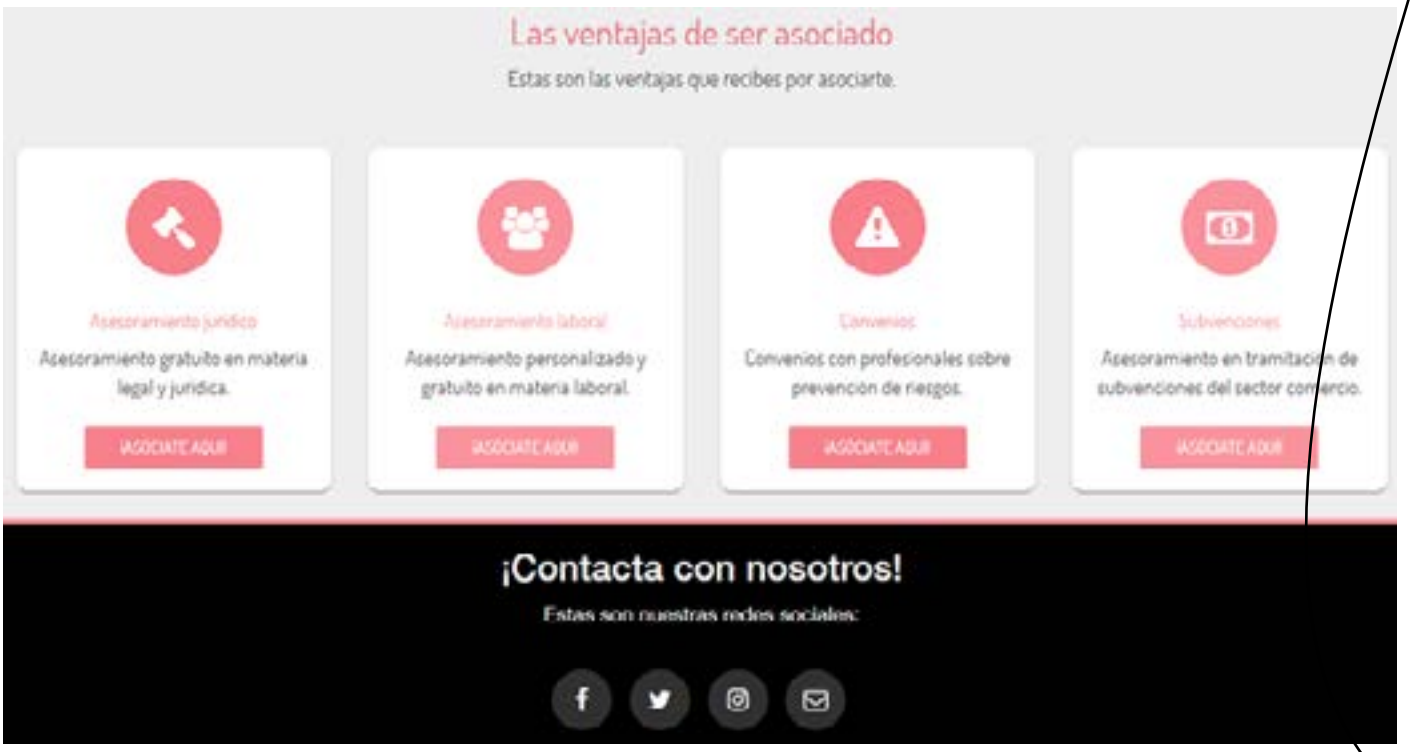

NOTICIAS

Y claro está, la Guía también recoge toda la información relevante sobre las actuaciones y **noticias del sector** que pueden interesarte. No te pierdas las últimas novedades en la actividad comercial.

Comercio de moda

La Federación de Empresarios de Comercio de Burgos (FEC) en colaboración con el Excelentísimo Ayuntamiento de Burgos y la Junta de Castilla y León ha desarrollado en el mes de septiembre la II Edición de la Semana del Comercio de Moda.

Con una mayor participación que en 2016 (www.youtube.com/watch?v=3vlPZ-mgcWfU), se ha conseguido acercar a Burgos las tendencias de moda para esta temporada desde el 8 al 14 de septiembre de 2017 (https://youtu.be/VqPPo-4LLyPA).

Esta actuación ha consistido en la siguiente programación: Talleres dirigidos a clientes sobre escaparatismo y tendencias de moda, un Showroom en el Palacio Castilfalé coordinado por estilistas profesionales, en el que se sorteó un día completo con una Personal Shopper, promoción de los looks y comercios participantes a través de influencers, desfiles profesionales en pasarela, de los distintos sectores, realizados en el Fórum de la Evolución.

Curiosidades sobre el comercio de Burgos

¿Sabías que...?

- Durante la Edad Media, el rey Alfonso X permitió la venta de carne en la Plaza de Santa María (Catedral) y la venta de pescado en las inmediaciones de la Iglesia de San Esteban.
- En el siglo XVI la viuda de un importante mercader pidió y pagó, con dinero de las indias, la Capilla de la Natividad a la Catedral.
- Hasta el siglo XVIII la plaza Mayor era conocida por ser una zona habitual de vendedores ambulantes y un siglo después, en los bajos de esas casas, se instalaron importantes comercios ligados a las necesidades burguesas.
- La Iglesia Divina Pastora (del s. XV) situada en la calle Laín Calvo fue habilitada en 1988 como albergue por decisión de la Federación de Empresarios de Comercio.

HISTORIA DE NUESTRO COMERCIO*

La provincia de Burgos, con sus límites actuales, data de mediados del siglo XIX, y su capital, la ciudad de Burgos, **del año 884**, cuando el conde Diego Rodríguez Porcelos procede a su fundación. Pero realmente, el comercio burgalés comenzó mucho antes: en la prehistoria.

La propia definición de comercio nos indica que es necesario un intercambio de dos productos (bien por trueque o bien mediante un cambio de bienes y servicios por dinero) para que se pueda hablar de "comerciar". Esta definición nos lleva hasta la edad de piedra. En Burgos tenemos evidencias de que **abalorios** y trozos de dólmenes de toda la comarca **eran intercambiados** entre las diferentes tribus del territorio burgalés.

Más adelante, con el asentamiento de la Edad de Hierro, los bienes y servicios se intercambiaban a través de trueques. Se había creado el concepto de **excedente necesario**. Es decir, las diferentes aldeas pre burgalesas creaban el comercio, antes de llegar los romanos a la península, ya que el que se dedicaba a la agricultura no tenía tiempo para ponerse a crear ropa.

Con la llegada de los romanos a la península Ibérica, llegó su sistema de comercio mediante **monedas acuñadas** por el imperio con el oro y plata que lograban de los territorios conquistados y poco a poco, a lo largo de dos siglos, consiguieron hacerse a otro estilo de comercio más allá del trueque.

*Información obtenida del libro "Historia del comercio de Burgos", Federación de Empresarios de Comercio de Burgos

Con el nacimiento del nuevo comercio, gracias a los romanos, comenzó una época de **esplendor económico** naciendo ciudades romano-hispanas como Clunia. Y tal como nacieron, cayeron. Nos encontramos a finales del siglo IV principios del s. V cuando los visigodos se hicieron con los territorios de los romanos, pero aun así **no fueron capaces de evitar la decadencia**, como tampoco fueron capaces los musulmanes.

Con este panorama, cuando a comienzos del siglo IX, se detectan en el norte burgalés los primeros movimientos encaminados a recuperar el poblamiento estable, la sensación dominante era de que había que empezar de cero. Y así se hizo. Según se iba conquistando territorio se iban ordenando las fronteras, campos, fortificaciones, ciudades y aldeas. Desde entonces hasta el siglo XIV la provincia de Burgos se dedicó a crecer.

El siglo XV **comenzó con una crisis** que se arrastraba desde finales del siglo anterior y que causó una ruptura del crecimiento. El hambre, la guerra y la enfermedad, lo que causó que la vida y la cultura se resintieran.

A mediados del siglo XV, el semblante de los burgaleses cambia de nuevo, tras siglo y medio de recesión, **comienza la época de oro** para el comercio de Burgos gracias a la actividad de los mercaderes castellanos desplegada por toda Europa. Nace en Burgos el **Consulado del Mar** para supervisar la cantidad de exportación de lana a países del centro de Europa.

"Y cuando el comercio es bueno, la cultura también". Afluyeron desde Europa central, en concreto desde Flandes, numerosas piezas de pintura y escultura, así como retablos y grabados que, además de contribuir a decorar iglesias y palacios de los mercaderes y nobles, influirán notablemente en el sentido estético de los artistas locales, creando así otro tipo de comercio de arte desde Burgos.

En todo este frenesí creativo, las instituciones eclesiásticas compiten en **iniciativas y afán renovador** con la nobleza y mercaderes poderosos, inmensamente enriquecidos con el negocio de la lana y generosamente dispuestos a participar en el mecenazgo del arte burgalés.

Al mismo tiempo, los comerciantes no fueron insensibles al espectacular acontecimiento del **descubrimiento de América**, a cuyo éxito contribuirán con capitales y personas. En definitiva el hito más glorioso del pasado de la ciudad de Burgos.

El ciclo de oro iniciado a mediados del siglo XV se quiebra a finales del siglo XVI, dando paso a una recesión generalizada, con descenso en la producción, retroceso demográfico y ralentización de los intercambios, en cuyo sector se dejaba notar la quiebra del mercado de la lana castellana con Flandes. La provincia entera pierde la mitad de su población y lo único destacable es el buen tono en la economía de La Ribera gracias a la buena marcha del **negocio del vino** a lo largo de todo el siglo XVII.

En la Edad Moderna, hasta el siglo XVIII, el comercio toma formas más complejas y variadas, afectando progresivamente a sectores económicos y humanos más amplios.

El siglo XIX despierta en las tierras burgalesas con la entrada del ejército francés, y como la provincia es nudo de comunicaciones privilegiado hacia Portugal y Madrid, se convirtió en **tierra de asentamientos** de ambos bandos.

Al final de siglo, se desarrollan las comunicaciones gracias al diseño de nuevas carreteras y al ferrocarril, lo que sitúan a Burgos en una **excelente posición estratégica**.

Con respecto al comercio, **aumenta el número industrias**, disminuye el de comerciantes y el de artesanos. Por otro lado, aumenta el número de servicios gracias a los casinos y clubes de alta sociedad. La ciudad mejora su aspecto con el alzado de nuevos edificios oficiales y la rehabilitación de la inmensa mayoría de casas que componían los barrios bajos de la ciudad medieval.

Las primeras décadas del siglo XX se alimentan de la incipiente industrialización que se produce en la capital y en la ciudad de Miranda de Ebro. **Aparecen las asociaciones patronales y obreras** de corte clasista.

Como contrapunto a esta tendencia comercial, el siglo va a estar marcado por dos **acontecimientos traumáticos**: La Guerra Civil y el éxodo rural de los años 50-60.

Desde este punto hasta la actualidad, el comercio se ha ido reponiendo a situaciones catastróficas. A guerras, crisis, cambios de gobierno central y numerosos cambios sociales. Se ha ido diversificando, reaparecen a cuenta gotas los comerciantes artesanales, la actividad agraria y la actividad industrial se queda en un segundo plano.

La siguiente **revolución es Internet**. La globalidad y la capacidad de exportar productos de todo tipo a cualquier parte del mundo hace posible que el mercado no tenga por qué tener un lugar físico para poder siendo un comercio. Por supuesto, el estilo de venta clásico no desaparece, sigue siendo, de hecho, el grueso de las ventas en la provincia burgalesa.

INFORMACIÓN DE INTERÉS

También te facilitamos Información que puede ser de tu interés y te puede facilitar tus compras por Burgos.

Movilidad

Coche

Por su ubicación, Burgos resulta de fácil acceso desde cualquier parte del país. Su principal medio de comunicación son las carreteras y autovías que la cruzan. La más importante de ellas es la A-1 (E-5) que une Burgos con Madrid, seguida por la AP-1, su continuación hacia el País Vasco y Francia, y por la Autovía de Castilla (A-62) que la comunica con el resto de Castilla-León, Galicia y Portugal, Burgos es así una encrucijada entre varios destinos del centro y norte del país.

Trenes

El tren es otra manera fácil y eficiente de llegar hasta Burgos. Gracias a la estación de ferrocarril **Rosa de Lima (Avda. Príncipes de Asturias)**, inaugurada en 2008 tras la cual se eliminaban los pasos a nivel que había en la ciudad, circulan dos líneas nacionales, la de Madrid-Irún, que une el centro de España con Francia, y el ferrocarril directo Madrid-Burgos. Desde 2007 Burgos puede comunicarse con las principales capitales españolas gracias al tren Alvia, que ofrece la línea de alta velocidad española. También es posible contratar viajes de media y larga distancia para el resto de poblaciones españolas.

www.adif.es/es_ES/infraestructuras/estaciones/11014/informacion_000291.shtml

Autobuses

Burgos cuenta también con una importante **estación de autobuses**, ubicada en la céntrica calle Miranda, a pocos metros de la Catedral. En ella paran un gran número de líneas para recorridos nacionales e internacionales, y es sede del Transporte Metropolitano, un sistema de autobuses que une los municipios de la Provincia con la capital y que consta de nueve líneas que ofrecen servicio a más de 51 pueblos y ciudades.

www.aytoburgos.es/turismo-en-burgos/como-llegar/estacion-de-autobuses-de-burgos

Tlf. de contacto: 947 288 855

Autobuses Urbanos

En cuanto a los medios de comunicación dentro de la ciudad, Burgos cuenta con un sistema de autobuses urbanos con **30 líneas** que cubren cualquier punto de la ciudad. El abono clásico de un viaje para un adulto cuesta 1,20 euros.

www.aytoburgos.es/movilidad-y-transporte/mapa-lineas-autobus

Taxis

Burgos dispone de tres Asociaciones de Taxi con 186 vehículos en la red de **paradas de taxi** que se encuentra por toda la ciudad. Contacta con estas asociaciones para conseguir un taxi en Burgos.

Es importante añadir, que hay varias tarifas que se te pueden aplicar dependiendo de una serie de factores, como llevar maletas, o coger el taxi a partir de las 23:00.

www.aytoburgos.es/movilidad-y-transporte/autobus-y-taxi/taxi/el-taxi-en-burgos/red-de-paradas-de-taxi

www.aytoburgos.es/movilidad-y-transporte/autobus-y-taxi/taxi/el-taxi-en-burgos/taxis-en-burgos

www.aytoburgos.es/movilidad-y-transporte/autobus-y-taxi/taxi/el-taxi-en-burgos/tarifas-del-taxi

Tlf. de contacto: 947 277 777 / 947 48 10 10

Aeropuerto

Existen vuelos desde Burgos desde el año 2008, ya que este aeropuerto es de reciente creación dentro de la red de aeropuertos españoles. Air Nostrum, que actúa como franquicia regional de Iberia, opera los vuelos desde Burgos a Barcelona de forma regular todos los días de la semana excepto el sábado. Durante los veranos esta aerolínea también vuela al aeropuerto de Palma de Mallorca.

www.aena.es/es/aeropuerto-burgos/index.html

Tlf. de contacto: 902 404 704

Bicicletas

Burgos posee **el mayor número de kilómetros de carril-bici por habitante** de España, y cuenta con un sistema de préstamo gratuito de bicicletas, llamado Bicibur y una red de préstamo de bicicletas para turistas llamada MovE-Hotel.

www.aytoburgos.es/movilidad-y-transporte/en-bicicleta/burgos-en-bici/prestamo-de-bicicletas-electricas-en-el-parking-del-meh

www.aytoburgos.es/movilidad-y-transporte/en-bicicleta/burgos-en-bici/bicicletas-electricas-para-los-visitantes-de-burgos

Teléfonos de interés:

•Estación de tren: 902 240 202
•Estación de autobuses: 947 288 855
•Taxis urbanos: 947 277 777 / 947 48 10 10



Parkings

La ciudad burgalesa dispone de numerosas alternativas a la hora de **aparcar por la ciudad**, una de ellas es utilizar los aparcamientos públicos, que están situados en zonas estratégicas, cerca de los núcleos más importantes, donde se puede estacionar 24 horas hasta completar aforo por un precio a la hora muy competitivo.

www.aytoburgos.es/movilidad-y-transporte/mapa-aparcamientos-publicos

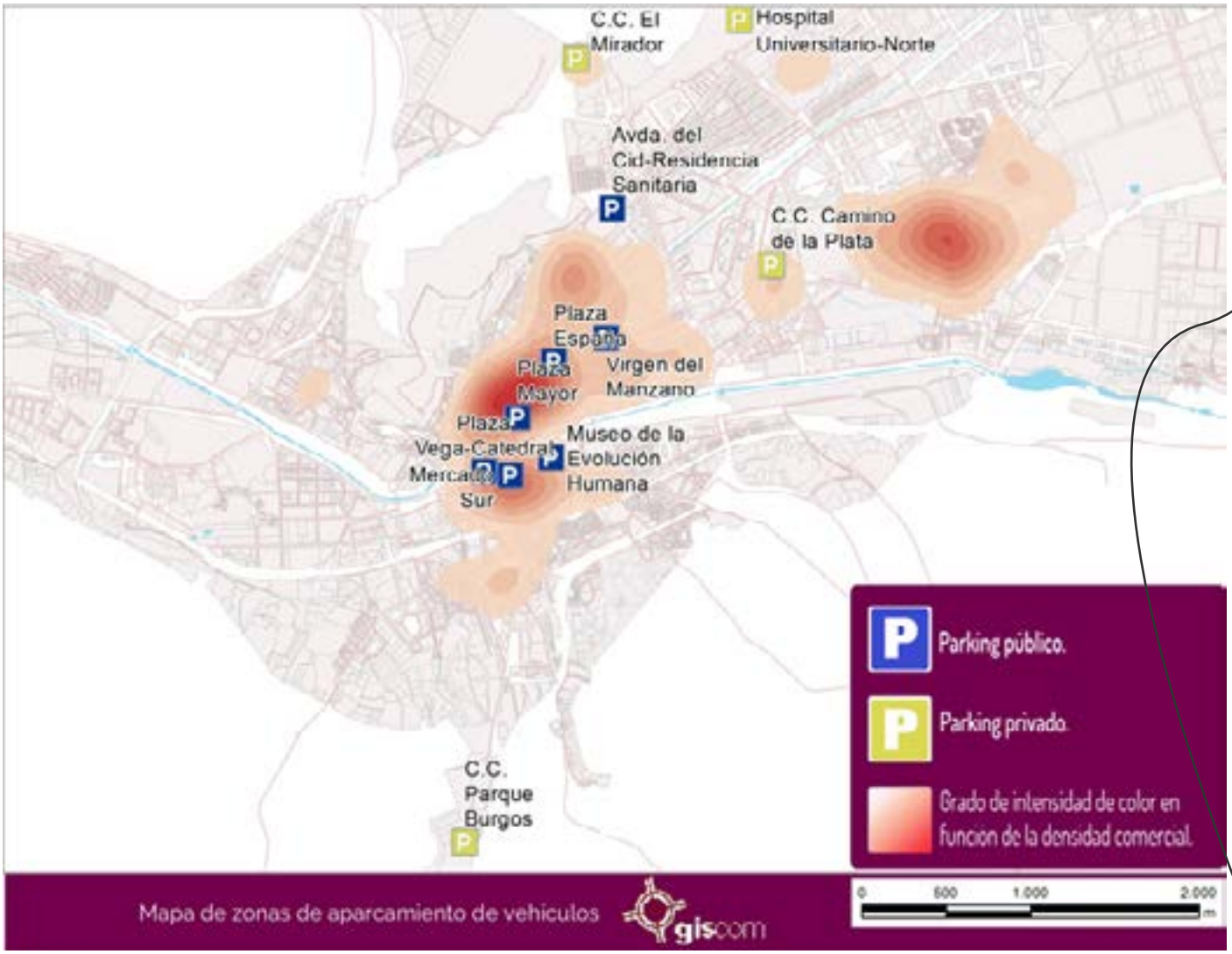

Zona O.R.A

El Servicio de Ordenación y Regulación de Aparcamiento de Vehículos en la Vía Pública (ORA) **regula y ordena** el estacionamiento de duración limitada, de residentes y de vehículos en las zonas ORA de la Ciudad. Las vías públicas que integran las zonas de aplicación de la ORA, están debidamente señalizadas, tanto horizontal como verticalmente. Las plazas de aparcamiento están señalizadas de color azul (comúnmente conocida como Zona Azul).

Las PLAZAS AZULES están destinadas preferentemente a la rotación de los usuarios que podrán estacionar por un **tiempo máximo de dos horas**. En estas plazas de aparcamiento se puede estacionar las 24 horas del día, pero desde las 10:00 hasta las 14:00 y desde las 16:00 hasta las 20:00, es necesario abonar la tasa en el parquímetro y señalizarlo correctamente con el ticket en el coche.

Como se puede comprobar, no sólo se puede llegar a Burgos fácilmente, sino que estando dentro de la ciudad se puede circular con comodidad usando los medios públicos que se pone a la disposición del interesado.

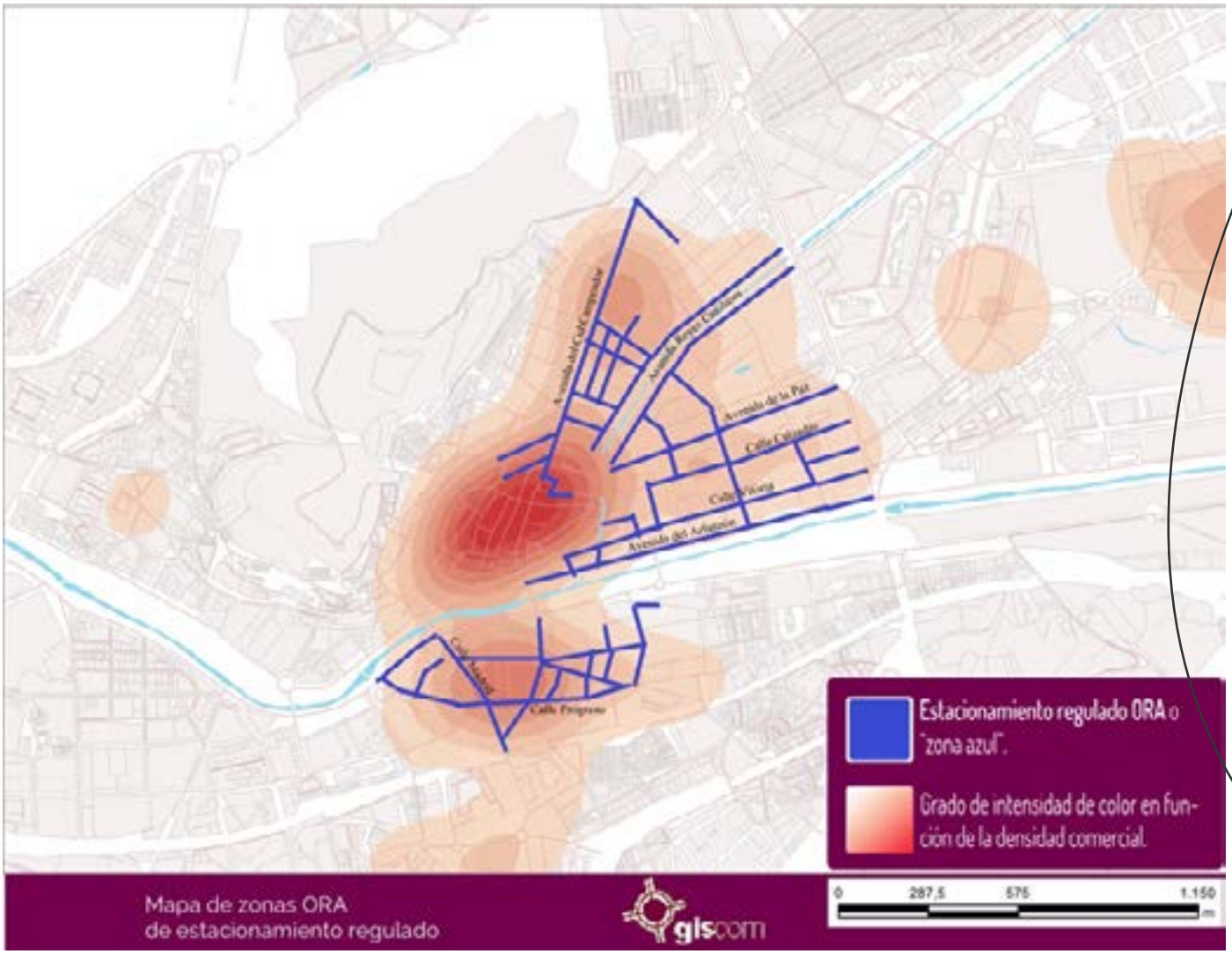

Zona peatonal

El centro de la ciudad de Burgos, como en muchas ciudades españolas, se distingue por ser prácticamente peatonal. Con el fin de mejorar la experiencia de compra recomendamos visitar las zonas peatonales, ya que son enclave turístico y comercial destaca especialmente por su cercanía y su calidad en productos. Los monumentos, museos, comercios, etc. se encuentran tan cerca entre sí que no es necesario utilizar coche, por eso es importante conocer las calles que pertenecen a esta zona peatonalizada.

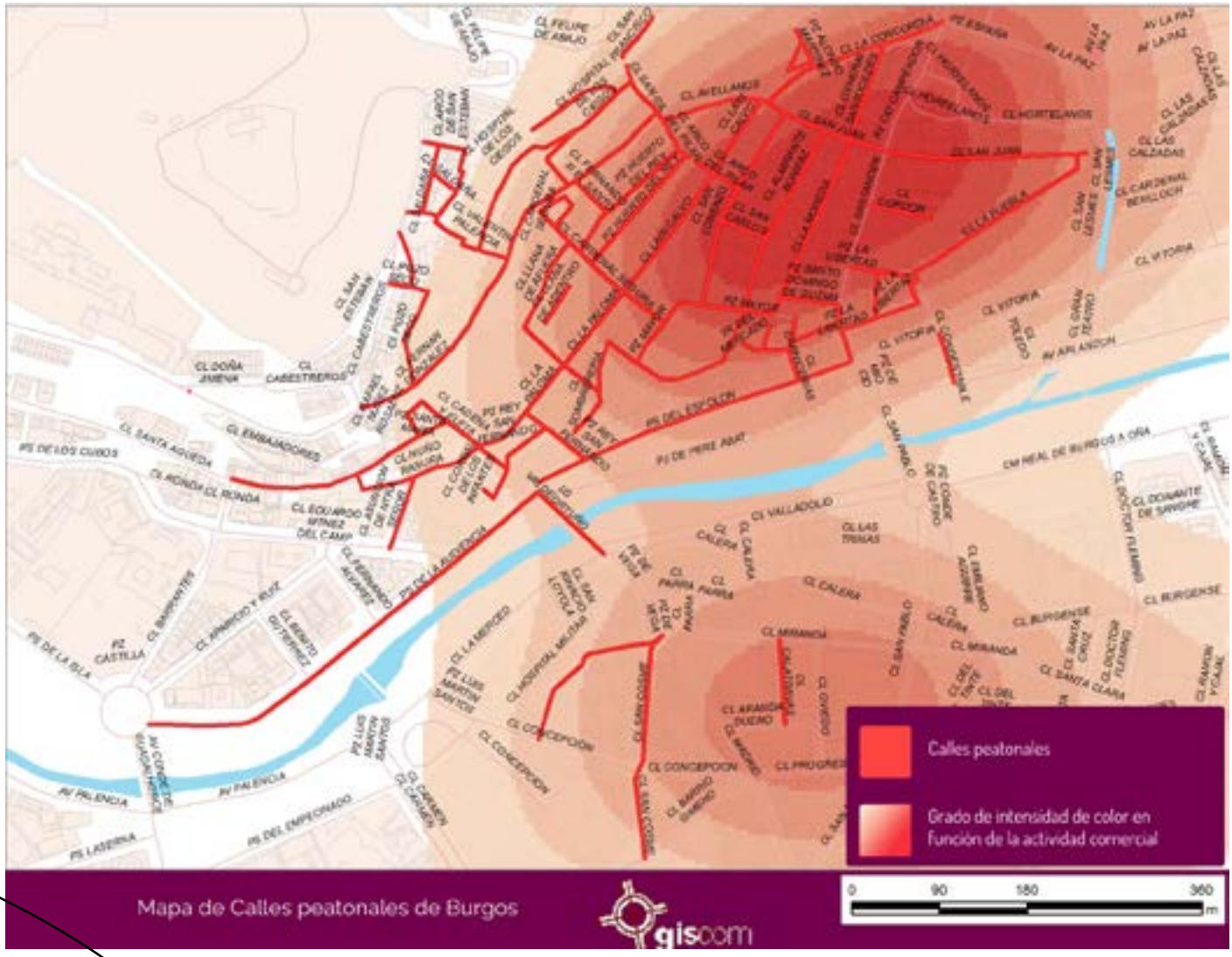

Monumentos

Hablar de Burgos es referirse a su **Catedral**, uno de sus símbolos, un espacio de obligada visita y un entorno que dejará sorprendido al visitante. De estilo gótico clásico francés, su construcción data del siglo XIII y ha sido nombrada por la UNESCO como Patrimonio de la Humanidad en 1984. Basta contemplarla para disfrutar un espacio arquitectónico de gran belleza y amplitud.

Cartuja de **Santa María de Miraflores**. Este edificio podremos encontrarlo en las afueras de la ciudad. Parte de la idea inicial del monarca Juan II de Castilla, y el proyecto se inició en el siglo XV. En sus inicios fue sede del convento de las monjas Cartujas hasta su destrucción por un incendio. Posteriormente se rehabilitó gracias a la construcción de un nuevo convento, estructura que se mantiene en la actualidad. Se atribuye su belleza a artistas de la época como Pedro Berruguete o el escultor castellano Gil de Siloé.

Iglesia de San Gil Abad. También conocida como la ermita de San Bartolomé, inició su construcción sobre el siglo XIII. En el edificio es posible encontrar áreas diferenciadas y de singular belleza, como la Capilla de la buena mañana y la Capilla de los Reyes, ambas con retablos de Gil de Siloé. Otro área imprescindible es la Capilla Funeraria de la Natividad, esta última construida en el siglo XVI. También del siglo XVI es la Capilla del Santísimo Cristo, obra del arquitecto Juan de Vallejo. En la parte externa de la Iglesia es destacable el Arco de Texada.

Monasterio de Santa María la Real de las Huelgas. Junto con la Catedral de Burgos es el elemento arquitectónico más representativo de la ciudad. Data del 1189, cuando fue fundado por el rey Alfonso VIII de Castilla. En su estructura cabe destacar el Arco de Santa María, que forma parte de las doce puertas de entrada a la ciudad y enlaza el puente de Santa María con la Catedral.

Castillo de Burgos. Alzado sobre el cerro de Burgos encontramos el Castillo, que data del año 884. Fue alcázar, prisión y, posteriormente, residencia de familias nobles. Hasta tener el aspecto que presenta hoy en día sufrió varias remodelaciones, entre los siglos XV y XVI. Durante la Guerra de la Independencia, en 1813, el ejército francés lo destruyó en gran parte.

Además, como Burgos es ciudad incluida dentro de la ruta del **Camino de Santiago**, si te decides por realizar senderismo no te será difícil encontrar algunos albergues para peregrinos por la ruta.

Hospital de Rey. Data del 1195 y fue un importante lugar de encuentro y acogida de peregrinos y caminantes. Ubicado en el Camino de Santiago, suponía así un espacio de parada obligada, siendo, además, en el siglo XV, un destacado hospital. En la actualidad se ubican en él la Facultad de Derecho y el rectorado de la Universidad de Burgos.

Palacio de Castilfalé. Actualmente **Archivo Municipal** de Burgos, el Palacio fue residencia de Fernando VII o Napoleón Bonaparte. Se erigió sobre una casa de la nobleza burgalesa en el siglo XV y ha ido sufriendo diferentes reformas, siendo sus últimos propietarios los Condes de Castilfalé, quienes lo donaron a la ciudad en 1969.

La **Casa del Cordón**, o **Palacio de los Condestables** de Castilla, se ubica en el casco histórico de Burgos, en la Plaza del Mercado Mayor. Data del siglo XV y fue residencia temporal de Cristóbal Colón cuando regresó de uno de sus viajes.

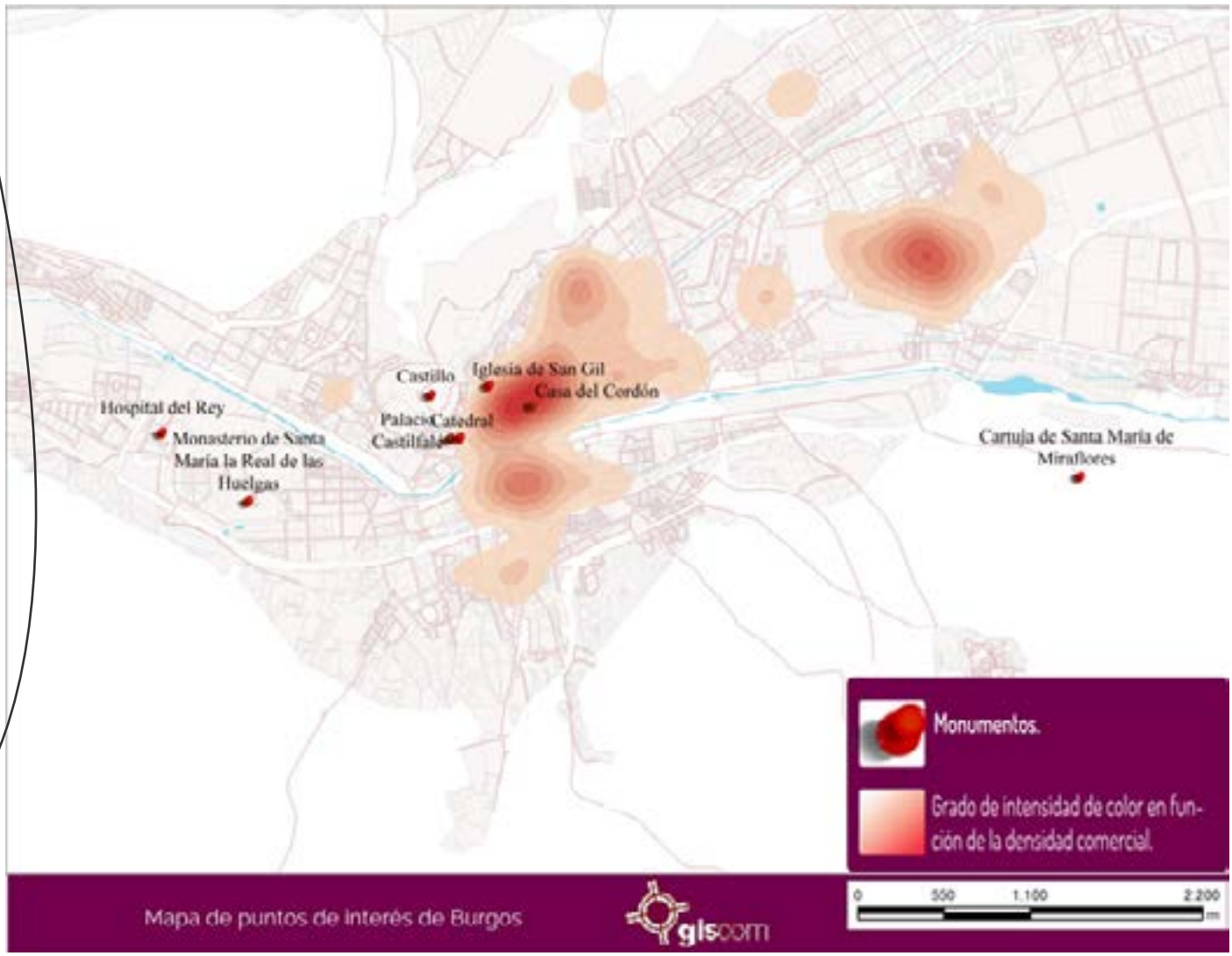

Museos

Burgos tiene una muestra considerable de su **historia reflejada en sus museos**, lo que les hace tremendamente representativos y diversos. Aquí tienes una selección de los más relevantes de la ciudad.

El que anteriormente fue **Museo Arqueológico Provincial** es hoy el Museo de Burgos. Se encuentra situado en dos casas palaciegas del siglo XVI, y da a las calles Calera y Miranda. Representa íntegramente la historia de Burgos, mostrando de manera fidedigna su evolución, tanto histórica como cultural. Por ello no es extraño encontrar diferentes espacios, cada uno de ellos dedicado a un tramo histórico de la ciudad: Prehistoria, era antigua, edad media, renacimiento, barroco, y los siglos XIX y XX.

Museo de telas medievales. Este museo se encuentra en el interior del **Monasterio de las Huelgas Reales** de Burgos, en él se exponen los tejidos usados por las mujeres, hombres y niños durante los siglos XI, XII y XIII. Todas las piezas expuestas, aproximadamente 51, han sido sometidas a largos procesos de restauración, aunque el Museo posee bastantes más, están aún en proceso de limpieza y adecuación a la sala. Aquí está expuesto el famoso pendón de Las Navas de Tolosa.

Museo Catedralicio. Se encuentra en el **interior de la Catedral** de Burgos, y recopila muchas obras de diferentes capillas que no pueden ser expuestas en sus lugares de origen y encuentran aquí sitio idóneo para mostrarse. Al Museo se accede a través del Claustro alto. Además de las obras nombradas, se observan piezas de orfebrería, tapices y pinturas, todas ellas repartidas a lo largo y ancho de cuatro estancias. Aquí se encuentra el documento de la carta de arras del Cid campeador. Es la sala más visitada de toda la ciudad.

Centro de Arte Contemporáneo de la Caja de Burgos. Este centro de exposiciones posee varios espacios claramente diferenciados y comunicados entre sí mediante pasillos, además de otras salas situadas en la parte inferior del edificio. Aquí se exponen obras de reconocidos artistas contemporáneos. Las exposiciones se ofrecen durante todo el año, siendo lugar de encuentro de amantes y aficionados del arte que desean conocer las últimas tendencias. El edificio se ubica cercano a la Iglesia de San Esteban.

Museo de la Evolución humana. Es, con toda probabilidad, uno de los más mencionados en las guías de viajes y es una de las mejores salas de exposición de todo el mundo, dada la importancia de la muestra evolutiva humana que ofrece. Además de su carácter de exposición permanente, con determinados programas o seminarios ofrece exposiciones temporales y es punto frecuente de reunión de especialistas, de foros y talleres didácticos.

Museo Militar de Burgos. Completa el total de los ocho espacios de exposición militar y del ejército de España y recorre parte de la historia militar del mismo en cuatro espacios claramente diferenciados: armamento, banderas, miniaturas y transmisiones.

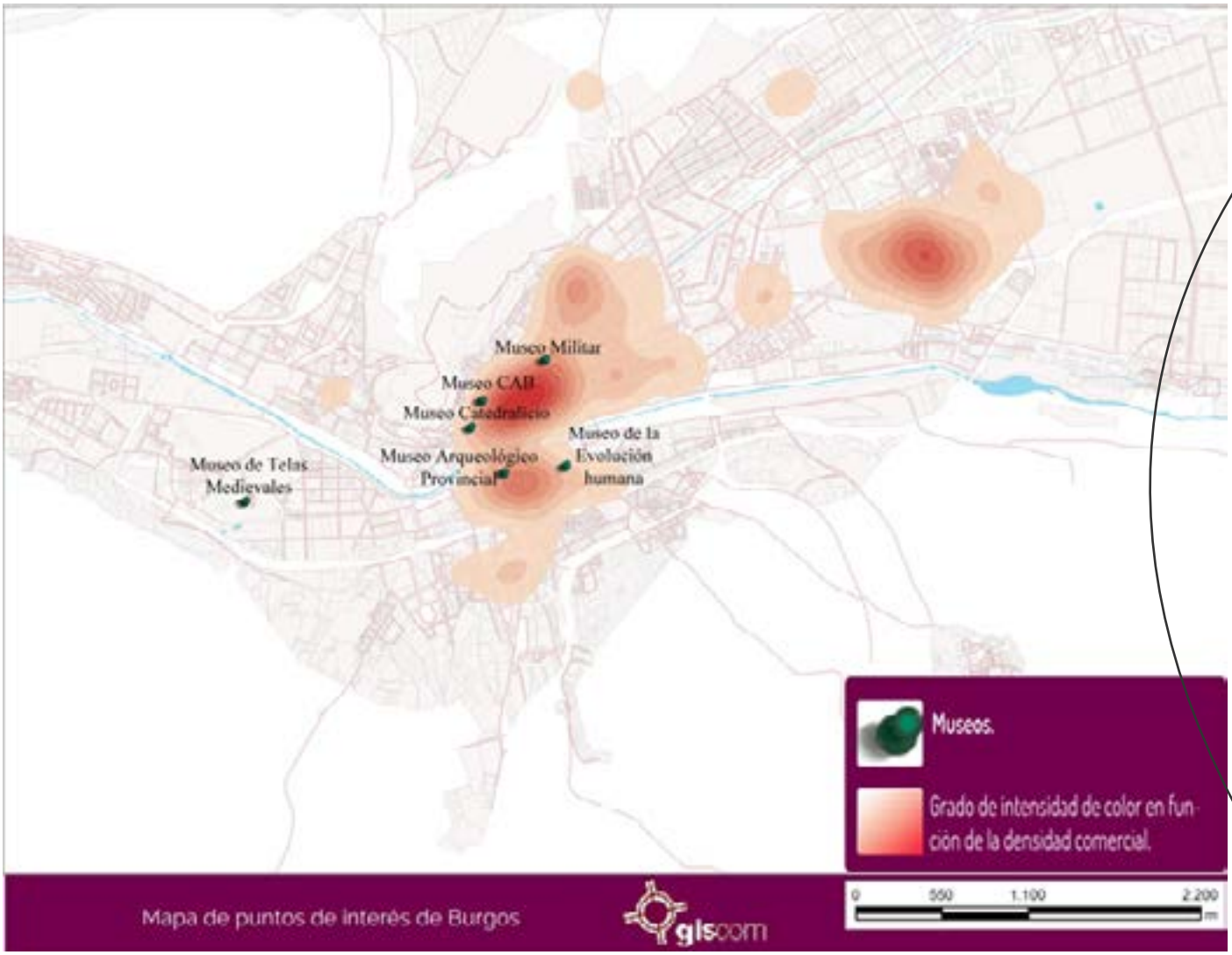

Lugares emblemáticos

Sin salir de **Burgos** es posible pasar agradables jornadas, descubriendo rincones llenos de **encanto** que encierran parte de la historia de la ciudad, conozcámoslos.

El **Arco de Santa María** constituyó una de las doce entradas a la ciudad. Conduce a la Catedral a través del puente del mismo nombre.

Por otra parte, en Burgos es muy famosa la **Plaza del Cid**, llamada así por lucir una estatua en bronce del Caballero Rodrigo Díaz de Vivar sobre una rotonda.

En Burgos, sus espacios arquitectónicos muestran los vestigios históricos acontecidos en la ciudad, pero además es posible encontrar rincones donde uno no puede retener los sentidos, y tan solo sabe dejarse llevar por un momento de inspiración. Nos estamos refiriendo al **Paseo del Espolón**, antiguamente paseo de diligencias, hoy uno de los jardines más emblemáticos de la ciudad. Sirve de enlace entre la antigua puerta de entrada, el Arco de Santa María con el Teatro principal.

Y sin perder de vista el Paseo del Espolón, cabe mencionar la **Plaza Mayor** de Burgos, antaño vía de entrada de los carros que entraban mercancías a la ciudad y que fue remodelándose dejando un espacio central, de paseo y esparcimiento, y construyendo edificios alrededor, formando la estructura que hoy conocemos, de gran riqueza colorista. Aquí se encuentra el Ayuntamiento de Burgos.

Un paseo por los restos de las **Murallas de Burgos** muestra su necesidad en el siglo XIII. Actualmente poco puede conservarse hoy, ya que muchos de sus muros fueron destruidos en los varios periodos de su historia, no obstante, aún pueden apreciarse sus ruinas repartidas por el **Paseo de los Cubos**, muralla que circundaba por completo la ciudad, El **Arco de San Gil** y el de **San Martín**, este último con clara influencia árabe, o la **Muralla de San Esteban**, del medievo.

Otro paseo espectacular es **El Paseo de la Isla**, de corte romántico, ubicado en el margen derecho del río Arlanzón. Cuenta con una notable variedad botánica y varios monumentos.

Por último, ya que este apartado sería interminable y lo hemos limitado a mostrarte una reseña de los lugares con **encanto e historia de la ciudad de Burgos**, nos queda referirnos al Parque más hermoso de la ciudad, el **Parque del Castillo,** un entorno natural, rodeado de zonas ajardinadas, en el que se ubica un Centro de conservación animal de aves. Desde este parque es posible admirar una vista panorámica de la ciudad gracias a su Mirador, ya que se ubica en la parte más alta de la ciudad.

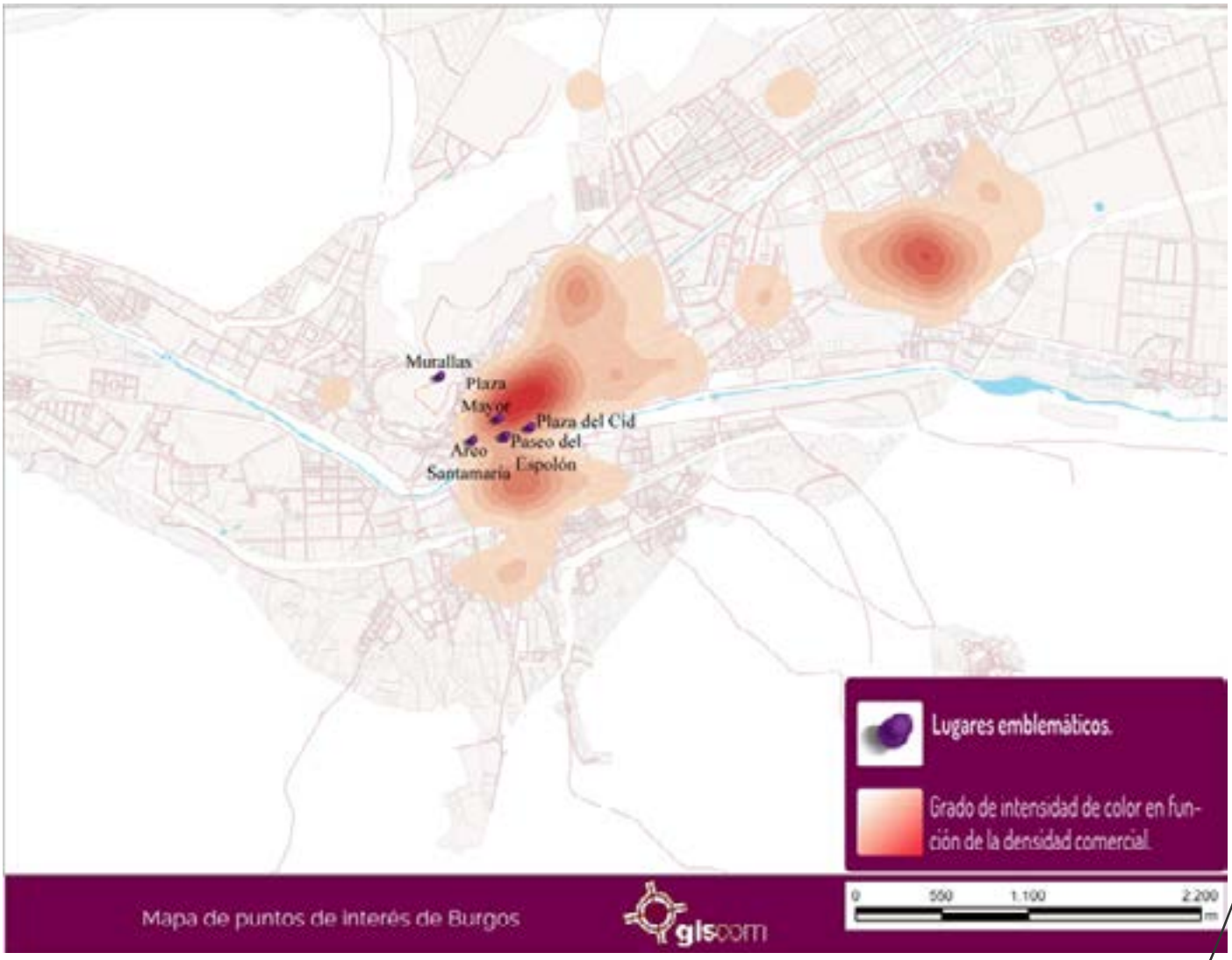

Contactos de Interés

Federación de Empresarios de Comercio (FEC)
Avda. de Castilla y León, 22 (C.C. Camino de la Plata)
09006 Burgos
Teléfono: 947 237 669
E-mail: fec@fecburgos.com

Ayuntamiento de Burgos
Plaza Mayor 1, Burgos

Horario del ayuntamiento:
- Lunes a Viernes de 8:00 a 15:00
- Jueves de 17:00 a 20:00
- Sábado de 10:00 a 14:00

Teléfono: 947 288 886 - 010

E-mail: servicio010@aytoburgos.es

Junta de Castilla y León (JCyL)
Pza. Bilbao, 3
09006 Burgos
Teléfono: 947 281 302 - 947 281 500

Subdelegación del Gobierno
Calle Vitoria, 34
09071 Burgos

Teléfono: 947 769 102 - 947 769 052

Oficina Municipal de Información al Consumidor (OMIC)
Parque del Doctor Vara Nº1
09003 Burgos

Horario:
- Lunes a Viernes de 9:00 a 14:3

Teléfono: 947 288 828
E-mail: omic@aytoburgos.es